

## Заняття 7. Дорожні знаки. Заборонні та наказові.

### 33.3. ЗАБОРОННІ ЗНАКИ

Заборонні знаки призначені для організації особливого порядку або режиму руху учасників дорожнього руху або окремих категорій транспортних засобів.

Дія заборонних знаків, як правило, поширюється на той бік дороги, на якому вони встановлені. Дія заборонних знаків також поширюється до найближчого перехрестя, перед яким вони встановлені, або до знака, що скасовує дію заборонних знаків.

**3.1 «Рух заборонено».** Забороняється рух усіх транспортних засобів у випадках, коли:

- дорога та (або) вулиця перебуває в аварійному стані і непридатна для руху транспортних засобів; у такому випадку обов'язково додатково встановлюється знак 3.43. (№ 111 від 11.02.2013)



3.43

- початок пішохідної зони, позначено знаком 5.33;

Даний дорожній знак забороняє рух тільки транспортних засобів, рух пішоходів у зоні дії знаку не заборонений. Слід зазначити, що в неробочі дні крізний проїзд водіям, які працюють у зоні дії знаку 3.1, заборонений. В окремому випадку, коли дорога позначена знаком 3.43, рух забороняється не тільки транспортним засобам, а й пішоходам.



3.1



5.33

**3.2 «Рух механічних транспортних засобів заборонено».**

Під даний дорожній знак забороняється рух лише транспортних засобів, обладнаних двигуном внутрішнього згоряння або електродвигуном потужністю більше 3 кВт. На решту транспортних засобів (гужові вози, велосипеди тощо) дія даного знака не поширюється.



3.2

**3.3 «Рух вантажних автомобілів заборонено».** Забороняється рух вантажних автомобілів і составів транспортних засобів з дозволеною максимальною масою понад 3,5 т (якщо на знакові не зазначена маса) або з такою, що перевищує зазначену на знакові, а також тракторів, самохідних машин і механізмів.

Дорожній знак «Рух вантажних автомобілів заборонено» застосовується для заборони руху вантажних автомобілів і вантажних автомобілів з причепом або напівприцепом з дозволеною максимальною масою понад 3,5 т, якщо на знаку не зазначена інша маса. Знак 3.3 забороняє рух тракторів, самохідних машин і механізмів незалежно від їхньої маси.



3.3

**3.4 «Рух з причепом заборонено».** Забороняється рух вантажних автомобілів і тракторів з причепами будь-якого типу, а також буксирування механічних транспортних засобів.

Знак «Рух з причепом заборонено» застосовується для заборони руху вантажних автомобілів і тракторів з причепами, а також напівпричепами будь-якого типу. Знак також забороняє буксирування механічних транспортних засобів незалежно від їхньої маси. Слід зазначити, що рух легкових автомобілів з причепами будь-якого типу знак не забороняє.



3.4

**3.5 «Рух тракторів заборонено».** Забороняється рух тракторів, самохідних машин і механізмів.

Під знак 3.5 забороняється рух лише тракторів та інших самохідних машин і механізмів. Транспортним засобам, що не належать до зазначеної техніки, рух під знак не забороняється.



3.5

**3.6 «Рух мотоциклів заборонено».**

Знак забороняє рух мототранспортних засобів, які можна позначити терміном «мотоцикл».



3.6

**3.7 «Рух на мопедах заборонено».** Забороняється рух на мопедах і велосипедах з підвісним двигуном.

Знак забороняє рух мототранспортних засобів, які позначені терміном «мопед», а також рух транспортних засобів з підвісним двигуном, позначених терміном «велосипед».



3.7

**3.8 «Рух на велосипедах заборонено».**

Знак забороняє рух транспортних засобів, що позначаються терміном «велосипед».



3.8



3.9

**3.9 «Рух пішоходів заборонено».**

Коментарі експерта

Знак забороняє рух осіб, які позначаються терміном «пішохід».

**3.10 «Рух з ручними візками заборонено».**

Знак забороняє рух осіб, які позначаються терміном «пішохід» і здійснюють переміщення в межах проїзної частини ручних візків (саней).



3.10



3.11

**3.11 «Рух гужових возів (саней) заборонено».**

Забороняється рух гужових возів (саней), тварин під сідлом або в'юком, а також прогін худоби.

Знак забороняє рух гужових возів (саней), тварин під сідлом або в'юком, а також прогін домашніх тварин.

**3.12 «Рух транспортних засобів, що перевозять небезпечні вантажі, заборонено».** Знак застосовується для заборони руху транспортних засобів, які перевозять небезпечні вантажі.



3.12



3.13

**3.13 «Рух транспортних засобів, що перевозять вибухівку, заборонено».**

Під даний дорожній знак забороняється рух транспортних засобів, що перевозять вибухонебезпечні вантажі

**3.14 «Рух транспортних засобів, що перевозять речовини, які забруднюють воду, заборонено».**

Знак використовується в місцях, де є броди, льодові переправи через водні перешкоди та ін.



3.14

**3.15 «Рух транспортних засобів, маса яких перевищує ... т, заборонено».** Забороняється рух транспортних засобів, у тому числі їх складів, загальна фактична маса яких перевищує зазначену на знакові.

Даний знак використовується для заборони руху транспортних засобів через окремі споруди (мости, шляхопроводи тощо), якщо загальна фактична маса транспортного засобу перевищує масу, зазначену на знаку, оскільки окремі споруди мають обмежену несучу здатність.



3.15

**3.16 «Рух транспортних засобів, навантаження на вісь яких перевищує ... т, заборонено».** Забороняється рух транспортних засобів, у яких фактичне навантаження на будь-яку вісь більше зазначеної на знакові.

Коментарі експерта

Знак 3.16 забороняє рух транспортних засобів, які мають більше фактичне навантаження на будь-яку з осей, ніж зазначено на знаку.



3.16

**3.17 «Рух транспортних засобів, ширина яких перевищує ... м, заборонено».** Забороняється рух транспортних засобів, габаритна ширина яких (з вантажем чи без нього) більша зазначеної на знакові.

Забороняється рух під знак 3.17, якщо габаритна ширина транспортного засобу перевищує величину, зазначену на знаку. Величина, зазначена на знаку, наперед встановлюється не менше 0,2 м від фактичної габаритної ширини проїзної частини. Рух транспортних засобів, ширина яких перевищує 2,65 м, має узгоджуватися з Державтоінспекцією МВС України, оскільки їхній рух є небезпечним. Слід зазначити, що небезпека для руху пов'язана з тим, що мінімальна ширина смуги для руху механічних транспортних засобів відповідно до ДБН В.2.3-4 та ДБН В.2.3-5 складає 3 м, а в деяких



3.17

випадках, наприклад, якщо смуга призначена для руху легкових автомобілів, ширина проїзної частини може бути знижена до 2,75 м.

**3.18 «Рух транспортних засобів, висота яких перевищує ... м, заборонено».** Забороняється рух транспортних засобів, габаритна висота яких (з вантажем чи без нього) більша зазначеної на знакові.

Забороняє рух транспортних засобів, габаритна висота яких з вантажем або без нього перевищує зазначену на знаку величину. Знак встановлюється у разі, якщо відстань від поверхні дороги до низу прогону споруди, лінії електропередач та ін. дорівнює або менше 5 м. Слід зазначити, що, якщо висота транспортного засобу понад 4 м (контейнеровози більше 4,35 м), його рух має бути узгоджений з Державтоінспекцією МВС України.



3.18

**3.19 «Рух транспортних засобів, довжина яких перевищує ... м, заборонено».** Забороняється рух транспортних засобів, габаритна довжина яких (з вантажем чи без нього) більша зазначеної на знакові.

Забороняється рух транспортних засобів (автопоїздів), якщо їхня габаритна довжина з вантажем чи без нього більша, ніж зазначена на знаку. Знак встановлюється на ділянках доріг з вузькою проїзною частиною, тісною забудовою, крутими поворотами та ін. Слід зазначити, що якщо довжина транспортного засобу (автопоїзда) перевищує 22 м (маршрутні транспортні засоби – 25 м), то його рух має бути узгоджений з Державтоінспекцією МВС України.



3.19

**3.20 «Рух транспортних засобів без дотримання дистанції ... м заборонено».** Забороняється рух транспортних засобів з дистанцією між ними менше зазначеної на знакові.

Даний знак застосовується у випадках, коли необхідно забезпечити безпечну дистанцію між рухомими транспортними засобами. Такий знак може встановлюватися на мостах, шляхопроводах з великими прогонами обмеженої вантажопідйомності, льодових переправах, у тунелях та інших подібних місцях.



3.20

**3.21 «В'їзд заборонено».** Забороняється в'їзд усіх транспортних засобів з метою:

- запобігання зустрічному руху транспортних засобів на ділянках доріг з одностороннім рухом;
- запобігання виїзду транспортних засобів назустріч загальному потоку на дорогах, позначених знаком 5.8;
- організації відокремленого в'їзду і виїзду на майданчиках, що використовуються для стоянки транспортних засобів, майданчиках відпочинку, автозаправних станцій тощо;
- запобігання в'їзду на окрему смугу руху, при цьому знак 3.21 повинен застосовуватись разом з табличкою 7.9. (№ 111 від 11.02.2013).
- запобігання в'їзду на дороги, що безпосередньо простягаються у межах прикордонної смуги до державного кордону і не забезпечують пересування до встановлених пунктів пропуску через державний кордон (крім сільськогосподарської техніки, інших транспортних засобів і механізмів, задіяних у провадженні відповідно до законодавства і за наявності відповідних на те законних підстав сільськогосподарської діяльності або інших робіт, ліквідації надзвичайних ситуацій та їх наслідків, а також транспортних засобів Збройних Сил, Національної гвардії, СБУ, Держприкордонслужби, ДМС, ДФС, Оперативно-рятувальної служби цивільного захисту, Національної поліції і органів прокуратури під час виконання оперативних та службових завдань). (№ 161 від 22.03.2017)



3.21

Знак поширює свою дію на всі транспортні засоби (крім транспортних засобів, що рухаються за встановленими маршрутами) і застосовується у випадках, коли необхідно:

- виключити в'їзд транспортних засобів на смугу з одностороннім рухом;
- виключити в'їзд транспортних засобів на смугу для руху маршрутних транспортних засобів;
- виключити в'їзд на окрему смугу руху;
- організувати окремий в'їзд і виїзд на майданчиках, що використовуються для стоянки транспортних засобів, майданчиках для відпочинку, заправних станціях, станціях технічного обслуговування та ін.



5.8



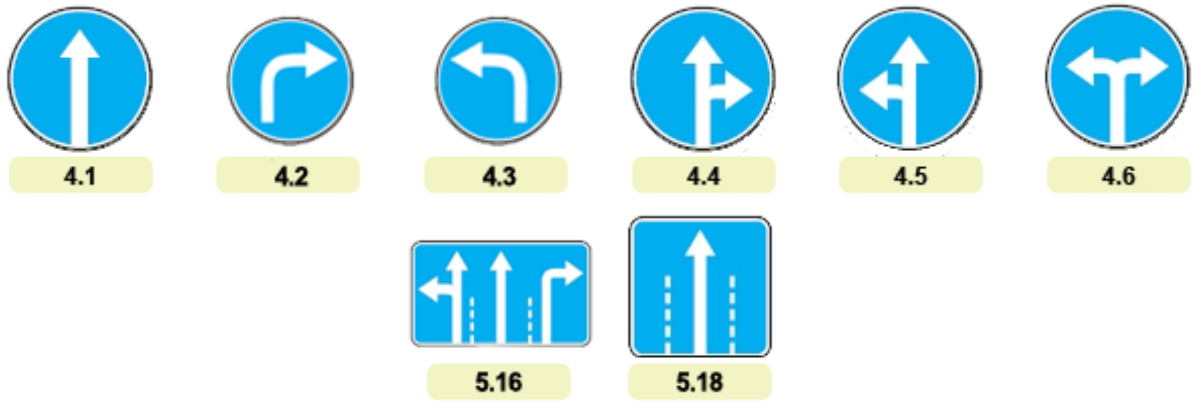
7.9

**3.22 «Поворот праворуч заборонено».**

Забороняє поворот праворуч на перехресті, перед яким він встановлений, у разі якщо необхідний порядок руху неможливо забезпечити за допомогою дорожніх знаків 4.1–4.6 або 5.16, 5.18. Знак 3.22 не забороняє поворотів праворуч на наступних перехрестях.



3.22



**3.23 «Поворот ліворуч заборонено».** Забороняється поворот ліворуч транспортних засобів. При цьому розворот дозволяється.

Забороняє поворот ліворуч на перехресті, перед яким він встановлений. Знак не забороняє поворотів ліворуч на наступних перехрестях, а також не забороняє розвертатися на перехресті, перед яким встановлений даний дорожній знак.



3.23

**3.24 «Розворот заборонено».** Забороняється розворот транспортних засобів. При цьому поворот ліворуч дозволяється.

Забороняє розвертатися на перехрестях, у місцях, де такий маневр важкоздійснюваний або створює небезпеку для руху інших транспортних засобів. Забороняється використовувати даний дорожній знак для заборони розворотів в розривах розділювальної смуги на ділянках доріг між перехрестями. Знак «Розворот заборонено» не забороняє поворотів ліворуч.



3.24

**3.25 «Обгін заборонено».** Забороняється обгін усіх транспортних засобів (крім поодиноких \*, що рухаються із швидкістю менше 30 км/год).

\* Поодинокими вважаються одиночні транспортні засоби, автопоїзди, а також буксируючий транспортний засіб у зчепленні з буксируваним.

Коментарі експерта

Даний дорожній знак використовується на ділянках доріг з обмеженою видимістю. Мінімальну відстань видимості (L) можна визначити залежно від швидкості руху (V) транспортного засобу за допомогою емпіричної залежності:

$$L = 56 \cdot e^{0,016V}$$

або скориставшись даними таблиці 18, наведеної в ДСТУ 4100-2014 «Знаки дорожні. Загальні технічні умови. Правила застосування»



3.25

Таблиця 33.1. Таблиця мінімальних відстаней видимості

Умова	Швидкість руху, км/год						
	30	40	50	60	80	100	120 та більше
Мінімальна відстань видимості, яка забезпечує безпеку руху на цій швидкості, м	80	100	120	150	200	280	350

Примітка 1. Для доріг, що будуються, повинна бути прийнята швидкість, що відповідає 70% розрахункової швидкості, а для доріг, що знаходяться в експлуатації, - швидкість, яку на цій ділянці не перевищують 85 % транспортних засобів..  
Примітка 2. Під відстанню видимості розуміють відстань, на якій з висоти 1,2 м (рівень очей водія легкового автомобіля) можна побачити предмет, що знаходиться на висоті 1,2 м над рівнем проїзної частини.

### 3.26 «Кінець заборони обгону».

Даний знак позначає кінець дії дорожнього знаку 3.25 і застосовується у разі, якщо відсутня необхідність заборони обгону на подальшій (наступній) ділянці проїзної частини дороги.



3.26



3.27

**3.27 «Обгін вантажним автомобілям заборонено».** Забороняється вантажним автомобілям з дозволеною максимальною масою понад 3,5 т обганяти усі транспортні засоби (крім поодиноких, що рухаються із швидкістю менше 30 км/год). Тракторам забороняється обгін усіх транспортних засобів, крім поодиноких велосипедів, гужових возів (саней).

Знак забороняє обгін тільки вантажним автомобілям вагою понад 3,5 т і тракторам, на решту транспортних засобів дія даного знака не поширюється.



### 3.28 «Кінець заборони обгону вантажним автомобілям».

Даний знак позначає кінець дії дорожнього знака 3.27 і застосовується у разі, якщо відсутня необхідність заборони обгону на подальшій (наступній) ділянці проїзної частини дороги.



3.28

### 3.29



3.29

засобів.

**«Обмеження максимальної швидкості».** Забороняється рух із швидкістю, що перевищує зазначену на знакові.

Дорожній знак 3.29 обмежує максимальну швидкість руху транспортних водіїв зі стажем до двох років з метою виділення себе із загального потоку транспортних засобів і для правильної оцінки умов руху іншими водіями повинні розмістити ззаду ліворуч на механічних транспортних засобах, якими вони керують, знак обмеження максимальної швидкості руху – 70 км/год. У разі встановлення знака обмеження швидкості на механічному транспортному засобі водієві такого транспортного засобу забороняється перевищувати швидкість, зазначену на знаку, незалежно від стажу водіння або досвіду водія. На дорогах мінімальна межа обмеження швидкості не має бути нижчою за 40 км/год, крім випадків обмеження на ділянках із слизьким покриттям (ожеледиця, сніговий накат тощо). У разі обмеження швидкості руху на небезпечних ділянках дороги (населені пункти, небезпечні повороти, ділянки з обмеженою оглядовістю, місця звуження проїзної частини або дороги тощо) зона дії знака має визначатися довжиною небезпечної ділянки. Зниження швидкості на проїзній частині за допомогою знаків 3.29 може здійснюватися з інтервалом не більше 20 км/год.

### 3.30 «Кінець обмеження максимальної швидкості».

Даний знак позначає кінець дії дорожнього знаку 3.29 і застосовується у разі, якщо відсутня необхідність обмеження максимальної швидкості руху на подальшій (наступній) ділянці проїзної частини дороги.



3.30



3.31

**3.31 «Зона обмеження максимальної швидкості».** Забороняється в зоні (населений пункт, мікрорайон, зона відпочинку тощо) рух із швидкістю, яка перевищує зазначену на знакові.

Знак використовується для обмеження швидкості на якій-небудь території (зона відпочинку, парк, автодром тощо).

### 3.32 «Кінець зони обмеження максимальної швидкості».

Даний знак позначає кінець дії дорожнього знака 3.31 і застосовується у разі, якщо відсутня необхідність обмеження максимальної швидкості руху на якій-небудь території.



3.32



3.33

**3.33 «Подачу звукового сигналу заборонено».** Забороняється користування звуковими сигналами, крім випадків, коли без цього неможливо запобігти дорожньо-транспортній пригоді.

Дорожній знак 3.33 «Подачу звукового сигналу заборонено» встановлюється поблизу санаторіїв, будинків відпочинку, дитячих таборів, лікарень тощо з метою забезпечення тиші в зазначених місцях. У населених пунктах забороняється подавати звуковий сигнал (п. 9.5 даних Правил). Як виняток, його можна подавати, лише якщо без цього неможливо уникнути дорожньо-транспортної пригоди.

**3.34 «Зупинку заборонено».** Забороняються зупинка і стоянка транспортних засобів, крім таксі, що здійснює посадку або висадку пасажирів (розвантаження чи завантаження вантажу).

У зоні дії знака забороняється зупинка транспортних засобів, оскільки в місці, де встановлений знак, можливе створення підвищеної небезпеки зіткнення через високу інтенсивність руху.

Правилами не забороняється зупинка в зоні дії знаку 3.34 маршрутних транспортних засобів на позначених посадкових майданчиках або перед знаками «Місце зупинки» відповідного маршрутного транспорту.

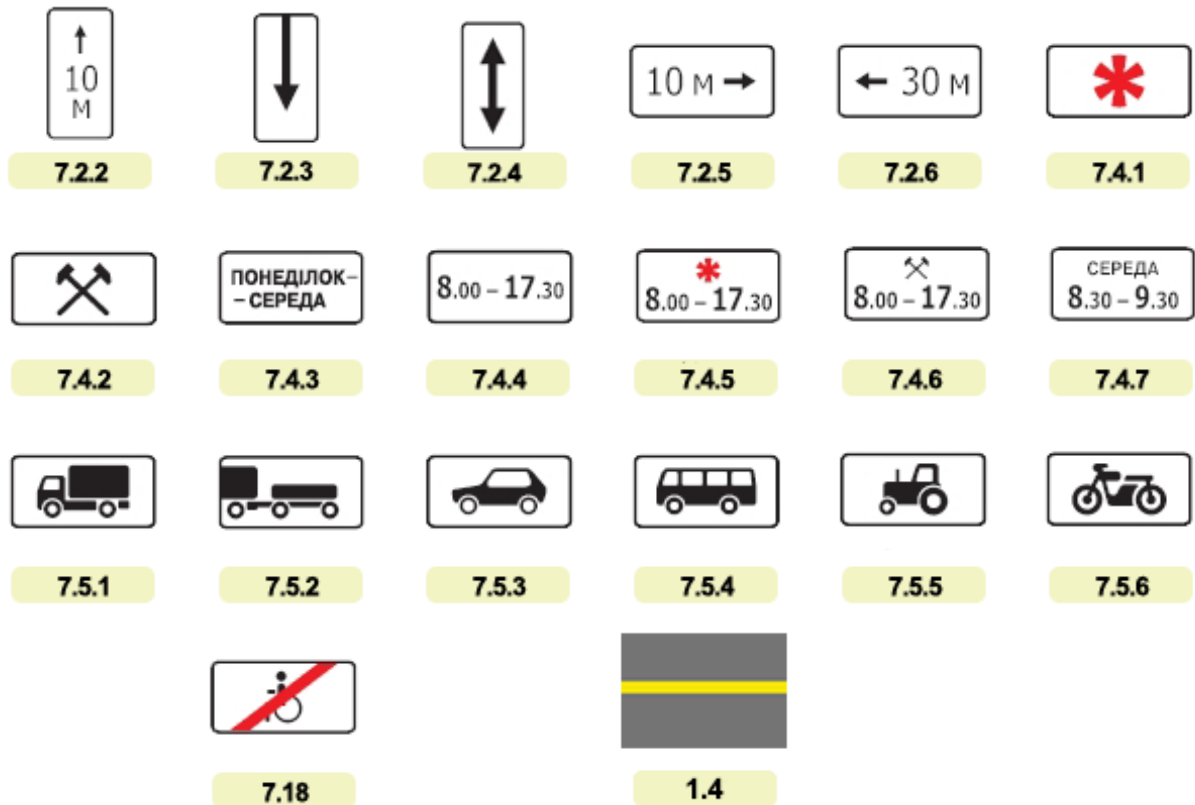
Водії таксі в зоні дії знаку 3.34 можуть тільки здійснювати посадку і висадку пасажирів (розвантаження або завантаження вантажу), очікувати клієнтів з увімкненим таксометром у зоні дії знаку водіям таксі не дозволяється.

Дія дорожнього знаку 3.34 за наявності під знаком таблички 7.18 «Крім інвалідів» не поширюється на водіїв-інвалідів, які керують транспортним засобом з розпізнавальним знаком «Інвалід» і мають при собі посвідчення інваліда.

У населеному пункті знак 3.34 має встановлюватися з табличками 7.2.2–7.2.6, 7.4.1–7.4.7, 7.5.1–7.5.6 або 7.18.



3.34



Допускається використання знака 3.34 разом з розміткою 1.4 згідно з ДСТУ 2587:2010. За такого поєднання зона дії знака визначається довжиною лінії розмітки.

### 3.35 «Стоянку заборонено». Забороняється стоянка усіх транспортних засобів

Застосовується для заборони стоянки усіх транспортних засобів. Поширює свою дію лише на той бік дороги, на якому він встановлений, якщо інший порядок не передбачений Правилами дорожнього руху. У населеному пункті знак 3.35 має встановлюватися з табличками 7.2.2–7.2.6, 7.4.1–



3.35

7.4.7, 7.5.1–7.5.6 або 7.18.

Допускається використання знака 3.35 разом з розміткою 1.10.1 згідно з ДСТУ 2587:2010. За такого поєднання зона дії знака визначається довжиною лінії розмітки.



1.10.1



3.36

### 3.36 «Стоянку заборонено в непарні числа місяця».

3.37 «Стоянку заборонено в парні числа місяця». Дані знаки забороняють стоянку транспортних засобів відповідно по непарних і парних числах місяця. Вони поширюють свою дію лише на той бік дороги, де вони встановлені. У разі одночасного застосування знаків 3.36 і 3.37 на лівому і правому боках дороги відповідно допускається одночасна стоянка транспортних засобів з 19:00 до 24:00 під обома знаками.



3.37

У населеному пункті знаки 3.36 і 3.37 мають встановлюватися з табличками 7.2.2–7.2.6, 7.4.1–7.4.7, 7.5.1–7.5.6 або 7.18.

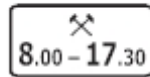
### 3.38 «Зона обмеженої стоянки». Визначає територію в населеному пункті, на якій тривалість стоянки обмежена незалежно від того, чи справляється за це плата. У нижній частині знака можуть бути зазначені умови обмеження стоянки.

У відповідних випадках на знакові або додаткових табличках 7.4.1 – 7.4.7, 7.19 зазначаються дні і час доби, протягом яких діє обмеження, а також його умови.

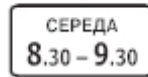


3.38

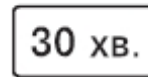




7.4.6



7.4.7



7.19

Забороняється стоянка в позначеній зоні тривалістю більше тієї, яка зазначена на табличках 7.4.1-7.4.7, 7.19.

### 3.39 «Кінець зони обмеженої стоянки».

Цей знак обов'язково має встановлюватися в кінці зони, позначеної знаком 3.38, для своєчасного інформування водіїв транспортних засобів про закінчення зони обмеженої стоянки.



3.39



3.40

### 3.40 «Митниця». Забороняється проїзд без зупинки біля митниці.

Знак встановлюється перед в'їздом на територію, де здійснюється митний контроль. Водіям транспортних засобів забороняється проїзд знака 3.40 без зупинки перед ним. В окремих випадках у разі інтенсивного руху через територію митного контролю проїзд знака 3.40 може регулювати уповноважена особа митної служби, в таких випадках проїзд знака 3.40 можна здійснити тільки з дозволу особи митної служби.

**3.41 «Контроль».** Забороняється проїзд без зупинки перед контрольними пунктами (пост Національної поліції, карантинний пост, прикордонна зона, закрита територія, пункт оплати проїзду на платних дорогах тощо).

Застосовується лише за умови обов'язкового поетапного обмеження швидкості руху шляхом попереднього встановлення необхідної кількості знаків 3.29 та/або 3.31 згідно з вимогами пункту 12.10 цих Правил. (№ 668 від 18.07.2012)



3.41

**3.42 «Кінець усіх заборон і обмежень».** Визначає одночасно кінець дії усіх заборон і обмежень, що запроваджені заборонними дорожніми знаками 3.20, 3.25, 3.27, 3.29, 3.33-3.37.



3.42



3.43

### 3.43 «Небезпека». Забороняє рух усіх без винятку користувачів доріг, вулиць, залізничних переїздів у зв'язку з дорожньо-транспортною пригодою, аварією, проявом стихійного лиха чи іншою небезпекою для руху (зсув ґрунту, падіння каміння, сильний снігопад, повінь тощо).

Не поширюється дія знаків:

3.1, 3.2, 3.21-3.24, 3.34 – на транспортні засоби, що рухаються за встановленими маршрутами;

3.1, 3.2, 3.35-3.38, а також знака 3.34 за наявності під ним таблички 7.18 на водіїв-інвалідів, що керують мотоциклом або автомобілем, позначеними розпізнавальним знаком «Інвалід»;

3.1-3.8, 3.11 – на транспортні засоби, що обслуговують громадян чи належать громадянам, які проживають або працюють у цій зоні, а також на транспортні засоби, що обслуговують підприємства, які розташовані у позначеній зоні. У таких випадках транспортні засоби повинні в'їжджати до позначеної зони і виїжджати з неї на найближчому перехресті до місця призначення;

Слід зазначити, що при в'їзді під знаки 3.1-3.8 та 3.11 особи, які керують транспортними засобами, зобов'язані мати при собі документи, що підтверджують право на в'їзд (штамп пропуски, довідка з місця роботи, подорожній лист тощо). В'їжджати та виїжджати з місць, позначених знаками 3.1-3.8 та 3.11, необхідно найкоротшим шляхом від найближчого перехрестя.

3.3 – на вантажні автомобілі, які мають скісну білу смугу на зовнішній бічній поверхні або перевозять групи людей;

3.35-3.38 – на таксі з увімкненим таксометром.

Дія знаків 3.22-3.24 поширюється на перехрещення проїзних частин та інші місця, перед якими встановлено один з цих знаків.

Зона дії знаків 3.1-3.15, 3.19-3.21, 3.25, 3.27, 3.29, 3.33-3.37 – від місця встановлення до найближчого перехрестя за ним, а в населених пунктах, де немає перехрестя, – до кінця населеного пункту. Дія знаків не переривається в місцях виїзду з прилеглих до дороги територій і в місцях перехрещення (прилягання) з польовими, лісовими та іншими дорогами без покриття, перед якими не встановлено знаки пріоритету.

У разі заборони руху на ділянках доріг, позначених знаками 3.17-3.19, об'їзд слід здійснювати за іншим маршрутом.



7.18

Дія знаків 3.31 і 3.38 поширюється на всю відповідну зону.

Дія знаків 3.9, 3.10, 3.34-3.37 поширюється лише на той бік дороги, на якому вони встановлені.

Дія знака 3.16 поширюється на ту дорогу (ділянку дороги), на початку якої встановлено цей знак.

Дія знаків 3.17, 3.18 поширюється на те місце, перед яким встановлено цей знак.

Дія знака 3.29, що встановлений перед населеним пунктом, позначеним знаком 5.45, поширюється до цього знака

У разі одночасного застосування знаків 3.36 і 3.37 час перестановки транспортних засобів з одного боку дороги на інший – з 19 до 24 год.

Зона дії знаків може бути зменшена:

для знаків 3.20 і 3.33 – застосуванням таблички 7.2.1;

для знаків 3.25, 3.27, 3.29, 3.31, 3.38 – установленням у кінці зони їх дії відповідно знаків 3.26, 3.28, 3.30, 3.32, 3.39;

для знака 3.29 – зміною на знакові величини максимальної швидкості руху;

для знаків 3.34 – 3.37 – табличкою 7.2.2 на початку зони дії, а також установленням у кінці їх зони дії дублюючих знаків 3.34-3.37 з табличкою 7.2.3.

Знак 3.34 може застосовуватися разом з розміткою 1.4, знак 3.35 – з розміткою при цьому зона їх дії визначається за довжиною лінії розмітки.

1.10,



7.2.3  
1.4.4



1.4



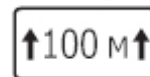
1.10.1



1.10.2

ОДЕСА

5.45



7.2.1

У разі заборони руху транспортних засобів і пішоходів знаками 3.5-3.11 на одному знакові може бути нанесено не більше трьох їх символів, розділених між собою.

### 3.3.4. НАКАЗОВІ ЗНАКИ

Наказові знаки призначені для введення певних режимів руху на проїзній частині. Наказові знаки 4.1-4.6 поширюються до найближчого перехрестя, перед яким вони встановлені, причому на перехресті наказові знаки продовжують діяти. Якщо необхідно продовжити дію наказового знака за перехрестям, наказовий знак встановлюється повторно.

У разі застосування наказових знаків у якості тимчасових, вони мають встановлюватися або закріплюватися на квадратних щитах жовтого кольору.

#### 4.1 «Рух прямо».

Дорожній знак 4.1 «Рух прямо» застосовується для заборони розворотів в розривах розділювальної смуги на дорогах поза перехрестями, а також для організації руху тільки прямо. Даний дорожній знак не забороняє поворотів у двори, заправки, стоянки, паркові зони та ін. прилеглі території, розташовані з правого боку від проїзної частини.

На дорогах з двома і більше смугами для руху в одному напрямку даний знак має бути встановлений над лівою смугою. При цьому на дорогах з розділювальною смугою допускається встановлення знака на розділювальній смузі, а на дорогах без розділювальної смуги, якщо кількість смуг для руху зустрічного транспорту не більше двох, – з лівого боку дороги.



4.1

#### 4.2 «Рух праворуч».

Даний дорожній знак дозволяє рух на перехресті тільки праворуч.



4.2

#### 4.3 «Рух ліворуч».

Даний дорожній знак дозволяє рух на перехресті ліворуч і на розворот. На дорогах з двома і більше смугами для руху в одному напрямку даний знак має бути встановлений над лівою смугою. При цьому на дорогах з розділювальною смугою допускається встановлення знака на розділювальній смузі, а на дорогах без розділювальної смуги, якщо кількість смуг для руху зустрічного транспорту не більше двох, – з лівого боку дороги.



4.3



4.4

#### 4.4 «Рух прямо або праворуч».

Даний дорожній знак дозволяє рух на перехресті тільки прямо і праворуч.

#### 4.5 «Рух прямо або ліворуч».

Даний дорожній знак дозволяє рух на перехресті тільки прямо, ліворуч і на розворот.



4.5



**4.6 «Рух праворуч або ліворуч».** Рух лише у напрямках, показаних стрілками на знаках 4.1-4.6.

Даний дорожній знак дозволяє рух на перехресті тільки праворуч, ліворуч або на розворот.



4.6

**4.7 «Об'їзд перешкоди з правого боку».**

Даний дорожній знак дозволяє об'їзд перешкоди тільки з правого боку.



4.7



4.8

**4.8 «Об'їзд перешкоди з лівого боку».** /а«Об'їзд лише з боку, показаного стрілкою на знаках 4.7 і 4.8.

Даний дорожній знак дозволяє об'їзд перешкоди тільки з лівого боку.

**4.9 «Об'їзд перешкоди з правого або лівого боку».**

Даний дорожній знак дозволяє об'їзд перешкоди як з правого, так і з лівого боку.



4.9



4.10

**4.10 «Круговий рух».** Вимагає об'їзду клумби (центрального острівця) в напрямку, показаному стрілками на перехресті з круговим рухом.

Ніяких переваг у русі даний знак не дає. Він лише інформує водіїв про те, що рух дозволяється на перехресті, розташованому за знаком, тільки в зазначеному стрілками напрямку. Якщо порядок руху на перехресті з круговим рухом не визначений знаками 2.1, 2.2, 2.3, то водії, що виїжджають на круговий рух, повинні керуватися одночасно пунктами 10.4, 10.5, 10.11, 11.2 та 11.5 цих Правил.



2.1



2.2



2.3

**4.11 «Рух легкових автомобілів».** Дозволяється рух лише легкових автомобілів, автобусів, мотоциклів, маршрутних транспортних засобів і вантажних автомобілів, дозволена максимальна маса яких не перевищує 3,5 т.

Дорожній знак 4.11 «Рух легкових автомобілів» забороняє рух вантажних автомобілів з дозволеною максимальною масою понад 3,5 т, а також тракторів, самохідних машин і механізмів. Якщо під знаком 4.11 встановлена одна з табличок 7.3.1–7.3.3, то рух вантажних автомобілів з дозволеною максимальною масою понад 3,5 т, а також тракторів, самохідних машин і механізмів заборонений тільки в напрямку, вказаному на табличці. Іншим транспортним засобам можна здійснювати рух під знак 4.11 в будь-якому напрямку.



4.11



7.3.1



7.3.2



7.3.3

**4.12 «Доріжка для велосипедистів».** Рух лише на велосипедах. Якщо немає тротуару або пішохідної доріжки, дозволяється також рух пішоходів.

Під знак дозволяється рух тільки на велосипедах. Якщо смуга для руху велосипедистів відокремлена суцільною лінією розмітки від основної проїзної частини, то знак 4.12 встановлюється над смугою для руху велосипедистів з табличкою 7.9 «Смуга руху». Якщо смуга для руху велосипедистів відділена від проїзної частини бордюром або бар'єром, знак 4.12 може встановлюватися праворуч від доріжки. Знак 4.12 має встановлюватися після кожного перехрещення велосипедної доріжки з дорогою.

Крім велосипедистів доріжкою, позначеною дорожнім знаком 4.12 «Доріжка для велосипедистів», можуть рухатися пішоходи якомога правіше до краю доріжки за умови, що поруч немає тротуару або доріжки для руху пішоходів.



4.12



7.9

**4.13 «Доріжка для пішоходів».** Рух лише пішоходів.

Пішохідними доріжками, позначеними дорожнім знаком 4.13 «Доріжка для пішоходів», дозволяється рух тільки пішоходам. Як виняток, доріжками для пішоходів, а також тротуарами дозволений рух дітей до 7 років на дитячих велосипедах під наглядом дорослих.

Знак 4.13 має встановлюватися після кожного перехрещення пішохідної доріжки з дорогою.



4.13

**4.14 «Доріжка для пішоходів і велосипедистів».** Рух пішоходів і велосипедистів.

Знак застосовується для позначення доріжки, призначеної для двох категорій учасників дорожнього руху: пішоходів і велосипедистів. Доріжкою, позначеною знаком 4.14, рух інших учасників забороняється.

Знак 4.14 має встановлюватися після кожного перехрещення такої доріжки з дорогою.



4.14

**4.15 «Доріжка для вершників».** Рух лише вершників.

Знак позначає доріжку для вершників і встановлюється на початку даної доріжки. Знак 4.15 має дублюватися після кожного перехрещення такої доріжки з дорогою.



4.15



4.16

**4.16 «Обмеження мінімальної швидкості».** Рух із не меншою швидкістю, ніж зазначено на знакові, але і не більшою, ніж це передбачено пунктами 12.4-12.7 цих Правил.

Знак 4.16 «Обмеження мінімальної швидкості» забороняє рух смугою або дорогою зі швидкістю меншою, ніж зазначено на знаку.

**4.17 «Кінець обмеження мінімальної швидкості».**

Даний знак інформує водіїв транспортних засобів про закінчення зони дії знака 4.16



4.17

**4.18.1-4.18.3 «Напрямок руху транспортних засобів з небезпечними вантажами».** Показує дозволений напрямок руху транспортних засобів з розпізнавальним знаком «Знак небезпеки». (№ 111 від 11.02.2013)

Знаки показують дозволені напрямки руху транспортних засобів, що перевозять небезпечні вантажі і позначені розпізнавальним знаком «Знак небезпеки».

Водії вантажних транспортних засобів з дозволеною максимальною масою понад 3,5 т, водії тракторів, самохідних машин і механізмів, на яких не поширюється дія знака 4.11, зобов'язані мати при собі документи, що дають їм право на рух у позначеній знаком 4.11 зоні.



4.18.1



4.18.2



4.18.3

**Коментарі:**

Знаки 4.3 «Рух ліворуч», 4.5 «Рух прямо або ліворуч» і 4.6 «Рух праворуч або ліворуч» дозволяють також розворот транспортних засобів.

Дія знаків 4.1-4.6 («Рух прямо», «Рух праворуч», «Рух ліворуч», «Рух прямо або праворуч», «Рух прямо або ліворуч», «Рух праворуч або ліворуч») не поширюється на транспортні засоби, що рухаються за встановленими маршрутами.

Дія знаків 4.1-4.6 («Рух прямо», «Рух праворуч», «Рух ліворуч», «Рух прямо або праворуч», «Рух прямо або ліворуч», «Рух праворуч або ліворуч») поширюється на перехрещення проїзних частин, перед яким вони встановлені.

Дія знака 4.1 «Рух прямо», встановленого на початку дороги або за перехрестям, поширюється на ділянку дороги до найближчого перехрестя. Знак не забороняє поворот праворуч у двори та на інші прилеглі до дороги території.

Дія знака 4.11 «Рух легкових автомобілів» не поширюється на транспортні засоби, що обслуговують громадян чи належать громадянам, які проживають або працюють у позначеній зоні, а також на транспортні засоби, що обслуговують підприємства, які розташовані у цій зоні. У таких випадках транспортні засоби повинні в'їжджати до позначеної зони і виїжджати з неї на найближчому перехресті до місця призначення.