

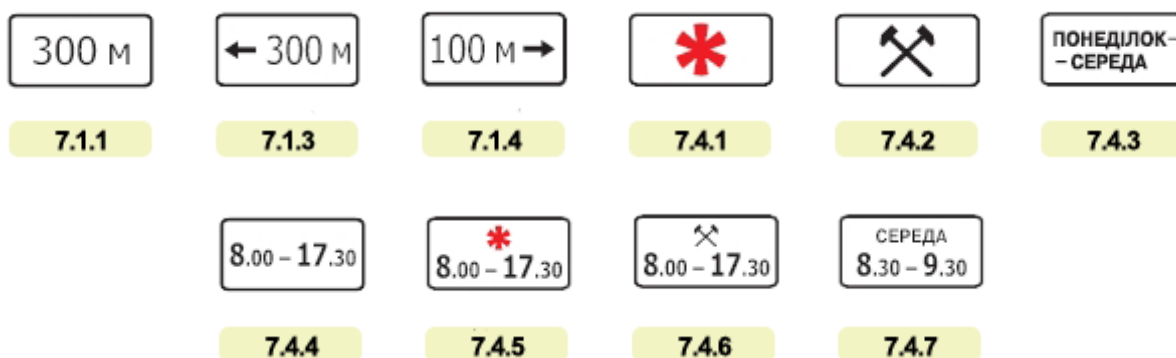
Заняття 9. Дорожні знаки: сервісу та таблички.

33. 6. ЗНАКИ СЕРВІСУ

Знаки сервісу застосовуються для інформування учасників дорожнього руху про відповідні об'єкти, розташовані біля проїзної частини або осторонь від неї.

За межами населеного пункту знаки сервісу встановлюються попередньо за 60–80 км, 15–20 км і 400–800 м до позначеного об'єкта. На дорогах у населених пунктах знаки сервісу встановлюються за 50–100 м від позначеного на знаку об'єкта, а також на найближчих перехрестях до нього.

У нижній частині знака сервісу за потреби допускається зазначення відстані до об'єктів, розташованих попереду за ходом руху транспортного засобу або на певній відстані від дороги, а також часу їх роботи за аналогією з табличками 7.1.1, 7.1.3, 7.1.4, 7.4.1–7.4.7, крім того, розміщення іншої інформації (тип палива, адреса, номер телефону тощо) таким чином, щоб не утруднювалося сприйняття основної інформації.



6.1

6.1 «Пункт першої медичної допомоги».

Інформує учасників дорожнього руху про розташування медичного закладу, де може бути надана перша медична допомога тому, хто її потребує, а також може бути надана допомога щодо транспортування до найближчої лікарні (якщо така допомога необхідна) для надання кваліфікованої медичної допомоги.

6.2 «Лікарня».

Інформує учасників дорожнього руху про розташування спеціального медичного закладу, де може бути надана кваліфікована медична допомога особі, яка потребує такої допомоги.



6.2



6.3

6.3 «Телефон для виклику аварійної служби».

Інформує про місце розташування телефону для виклику аварійної служби. За допомогою даного телефону можна також викликати міліцію, швидку медичну допомогу, пожежний підрозділ і бригаду аварійно-рятувальної служби. В окремих випадках, якщо телефону для виклику аварійної служби немає, на знаку може зазначитися номер телефонної служби, за яким можна викликати таку службу з мобільного телефону.

6.4 «Вогнегасник».

Інформує про місце розташування пожежного щита, на якому є відповідні засоби пожежогасіння.



6.4



6.5

6.5 «Пункт технічного обслуговування».

Інформує про місце розташування станції технічного обслуговування, де може бути надана допомога водіям з усунення технічних несправностей автомобіля.

6.6 «Пункт миття автомобілів».

Інформує про місце розташування станції з очищення автомобілів від бруду і пилу. Такі станції можуть розташовуватися як за межами населеного пункту, так і в його межах.



6.6



6.7.1



6.7.2



6.7.3

6.7.1-6.7.3 «Автозаправні станції». Знаком 6.7.2 позначаються тільки газові заправні станції, знаком 6.7.3 – спільні автозаправні станції(№ 111 від 11.02.2013)

Інформує водіїв про місце розташування автозаправної станції, де можна поповнити запас того чи іншого виду палива, що використовується в автомобілях.



6.8

6.8 «Телефон».

Інформує про місце розташування телефону громадського користування.



6.10

6.10 «Пост ДАІ».

Інформує учасників дорожнього руху про місце розташування стаціонарного посту ДАІ, де може бути надана допомога водіям у випадках, пов'язаних з порушенням законодавства. Допускається на знаку сервісу 6.10 замість напису «ДАІ» зазначати інші назви, що офіційно вживаються, підрозділів Міністерства внутрішніх справ або їх скорочення (наприклад, «Міліція», «Печерське РУ ГУМВС», «Пост ДПС», «МРЕВ-2»), а також номери їхніх контактних телефонів.

6.11 «Туалет».

Інформує про місце розташування громадського туалету.



6.12

6.12 «Питна вода».

Інформує про місце розташування джерела питної води.



6.14

6.14 «Кафе».

Інформує про місце розташування пунктів харчування, де можна придбати прохолодні напої та кулінарні вироби.



6.16

6.16 «Готель або мотель».

Інформує учасників дорожнього руху про місце розташування готелю або мотелю, де є умови для відпочинку, харчування та проведення дозвілля.



6.18

6.17 «Туристична база».

Інформує про місце розташування туристичної бази.

6.18 «Кемпінг».

Інформує мандрівників про місце розташування табору (бази) автотуристів.



6.20

6.19 «Місце стоянки причепів у кемпінгу».

Інформує автотуристів про місце (майданчик), на якому організована стоянка причіпної техніки (будиночків на колесах).

6.20 «Ділянка для табору автотуристів і місце стоянки причепів у кемпінгу».

Інформує одночасно про розташування табору (бази) автотуристів і стоянки причіпної техніки (будиночків на колесах).



6.22

6.21 «Будинки для відпочинку».

Інформує про місце розташування спеціальних будиночків для відпочинку, в яких передбачений мінімум зручностей (вогнь, питна вода).

6.22 «Початок пішохідного маршруту».

Інформує про місце розташування початку пішохідного або туристичного маршруту в мальовничих місцях.



6.9



6.11



6.13



6.15



6.17



6.19



6.21



6.23

6.23 «Пляж або басейн».

Інформує про місце знаходження пляжу або басейну, де можна відпочити та скупатися.



6.24

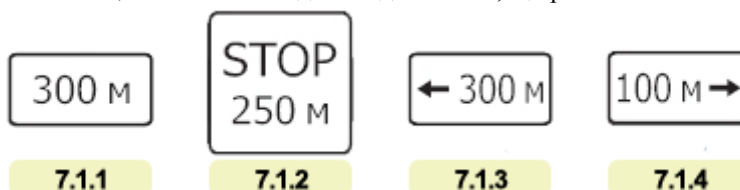
6.24 «Визначні місця».

Інформує про місце розташування культурних чи історичних пам'яток.

7. ТАБЛИЧКИ ДО ДОРОЖНІХ ЗНАКІВ

Таблички до дорожніх знаків використовуються для уточнення або обмеження дії інших дорожніх знаків. Таблички мають використовуватися тільки разом зі знаками.

7.1.1-7.1.4 «Відстань до об'єкта». Позначають: 7.1.1 – відстань від знака до початку небезпечної ділянки, місця запровадження відповідного обмеження або певного об'єкта (місця), розташованого попереду за ходом руху; 7.1.2 – відстань від знака 2.1 до перехрестя в тому разі, коли безпосередньо перед перехрестям встановлено знак 2.2; 7.1.3 і 7.1.4 – відстань до об'єкта, що розташований біля дороги.



7.1.1

7.1.2

7.1.3

7.1.4

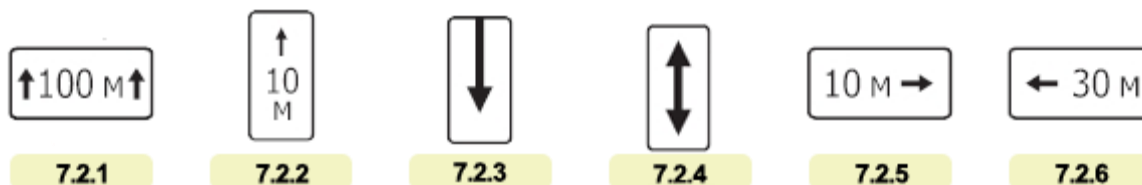
7.2.1-7.2.6 «Зона дії». Позначають:

7.2.1 – довжину небезпечної ділянки, позначеної попереджувальними знаками, або зону дії заборонних та інформаційно-вказівних знаків;

7.2.2 – зону дії заборонних знаків 3.34-3.37, а також довжину одного або декількох розташованих один за одним зупинкових майданчиків;

7.2.3 – кінець зони дії знаків 3.34 - 3.37; 7.2.4 – те, що транспортний засіб розташований в зоні дії знаків 3.34-3.37;

7.2.5, 7.2.6 – напрямок і зону дії знаків 3.34 - 3.37 у разі заборони зупинки або стоянки вздовж однієї сторони майдану, фасаду будови та ін. У разі застосування разом із заборонними знаками таблички зменшують зону дії знаків.



7.2.1

7.2.2

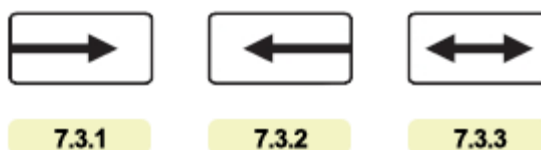
7.2.3

7.2.4

7.2.5

7.2.6

7.3.1-7.3.3 «Напрямок дії». Показують напрямки дії знаків, розташованих перед перехрестям, або напрямки руху до позначених об'єктів, що розташовані безпосередньо біля дороги.



7.3.1

7.3.2

7.3.3

7.4.1-7.4.7 «Час дії». Табличка 7.4.1 – суботні, недільні і святкові дні, 7.4.2 – робочі дні, 7.4.3 – дні тижня, 7.4.4-7.4.7 – дні тижня і час доби, протягом яких діє знак.



7.4.1

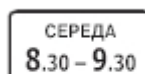
7.4.2

7.4.3

7.4.4


7.4.5

7.4.6

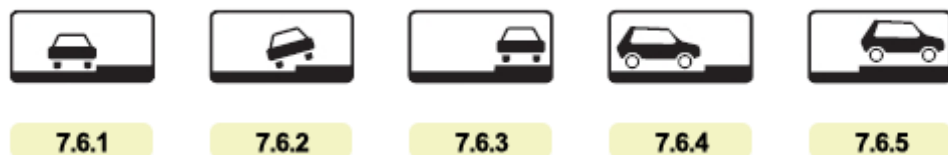


7.4.7

7.5.1-7.5.8 «Вид транспортного засобу». Показують вид транспортного засобу, на який поширюється дія знака. Табличка 7.5.1 поширює дію знака на вантажні автомобілі (у тому числі з причепом) з дозволеною максимальною масою понад 3,5 т, 7.5.3 – на легкові автомобілі, а також вантажні автомобілі з дозволеною максимальною масою до 3,5 т.



7.6.1-7.6.5 «Спосіб поставлення транспортного засобу на стоянку». Позначають: 7.6.1 – всі транспортні засоби повинні бути поставлені на стоянку на проїзній частині вздовж тротуару, 7.6.2-7.6.5 – спосіб поставлення легкових автомобілів і мотоциклів на стоянці біля тротуару та з його використанням. У населених пунктах, де стоянка дозволена на лівому боці вулиці, можуть бути застосовані таблички 7.6.1-7.6.5 із дзеркальним зображенням символів.



7.7 «Стоянка з непрацюючим двигуном». Означає, що на стоянці, позначеній знаками 5.38 або 5.39, дозволяється залишати транспортні засоби лише з непрацюючим двигуном.



7.8

7.8 «Напрямок головної дороги». Напрямок головної дороги на перехресті. Застосовується із знаками 2.1-2.3.



7.10

7.9 «Смуга руху». Визначає смугу руху, на яку поширюється дія знака або світлофора.



7.9

7.10 «Кількість поворотів». Застосовується із знаками 1.3.1 і 1.3.2, якщо поворотів три і більше. Кількість поворотів може безпосередньо позначатись і на знаках 1.3.1 і 1.3.2.

7.11 «Поромна переправа». Показує на наближення до поромної переправи і застосовується із знаком 1.8.



7.11



7.12

7.12 «Ожеледиця». Означає, що дія знака поширюється на зимовий період часу, коли проїзна частина може бути слизькою.

7.13 «Вологе покриття». Означає, що дія знака поширюється на період, коли покриття проїзної частини вологе чи мокре.



7.13

Таблички 7.12 і 7.13 застосовуються із знаками 1.13, 1.38, 1.39, 3.1-3.4, 3.6-3.14, 3.25, 3.27, 3.29, 3.31.



7.14

7.14 «Платні послуги». Означає, що послуги надаються лише за плату.

7.15 «Місце для огляду автомобілів». Означає, що на майданчику, позначеному знаками 5.38 або 6.15, є естакада або оглядова канава.



7.15



7.16

7.16 «Сліпі пішоходи». Означає, що пішохідним переходом користуються сліпі громадяни. Застосовується із знаками 1.32, 5.35.1, 5.35.2 і світлофорами

7.17 «Інваліди». Означає, що дія знака 5.38 поширюється лише на мотоциклами і автомобілі, на яких встановлено розпізнавальний знак «Інвалід» відповідно до вимог цих Правил.



7.17



7.18

7.18 «Крім інвалідів». Означає, що дія знака не поширюється на мотоциклами і автомобілі, на яких встановлено розпізнавальний знак «Інвалід» відповідно до вимог цих Правил.

Застосовується із знаками 3.1, 3.34-3.38.

30 хв.

7.19 «Обмеження тривалості стоянки». Визначає максимальну тривалість перебування транспортного засобу на стоянці, позначеній знаками 5.38 і 5.39.

7.19

7.20 «Діє від ...». Позначає дату (день, місяць, рік), з якої набирають чинності вимоги дорожнього знака. Табличка встановлюється за 14 днів до початку дії знака і знімається через місяць після того, як почав діяти знак.

03.12.06

7.20

7.21.1-7.21.4 «Вид небезпеки». Табличка встановлюється із знаком 1.39 та інформує про можливий вид дорожньо-транспортної пригоди. (№ 111 від 11.02.2013)



1.39



7.21.1



7.21.2



7.21.3



7.21.4



7.22

7.22 «Лижники». Ділянка дороги проходить поблизу гірськолижних трас або трас інших зимових видів спорту (№ 111 від 11.02.2013)

Таблички розміщуються безпосередньо під знаками, з якими вони застосовуються. Таблички 7.2.2-7.2.4, 7.8 у разі розташування знаків над проїзною частиною, узбіччям або тротуаром, розміщуються збоку від знаків.